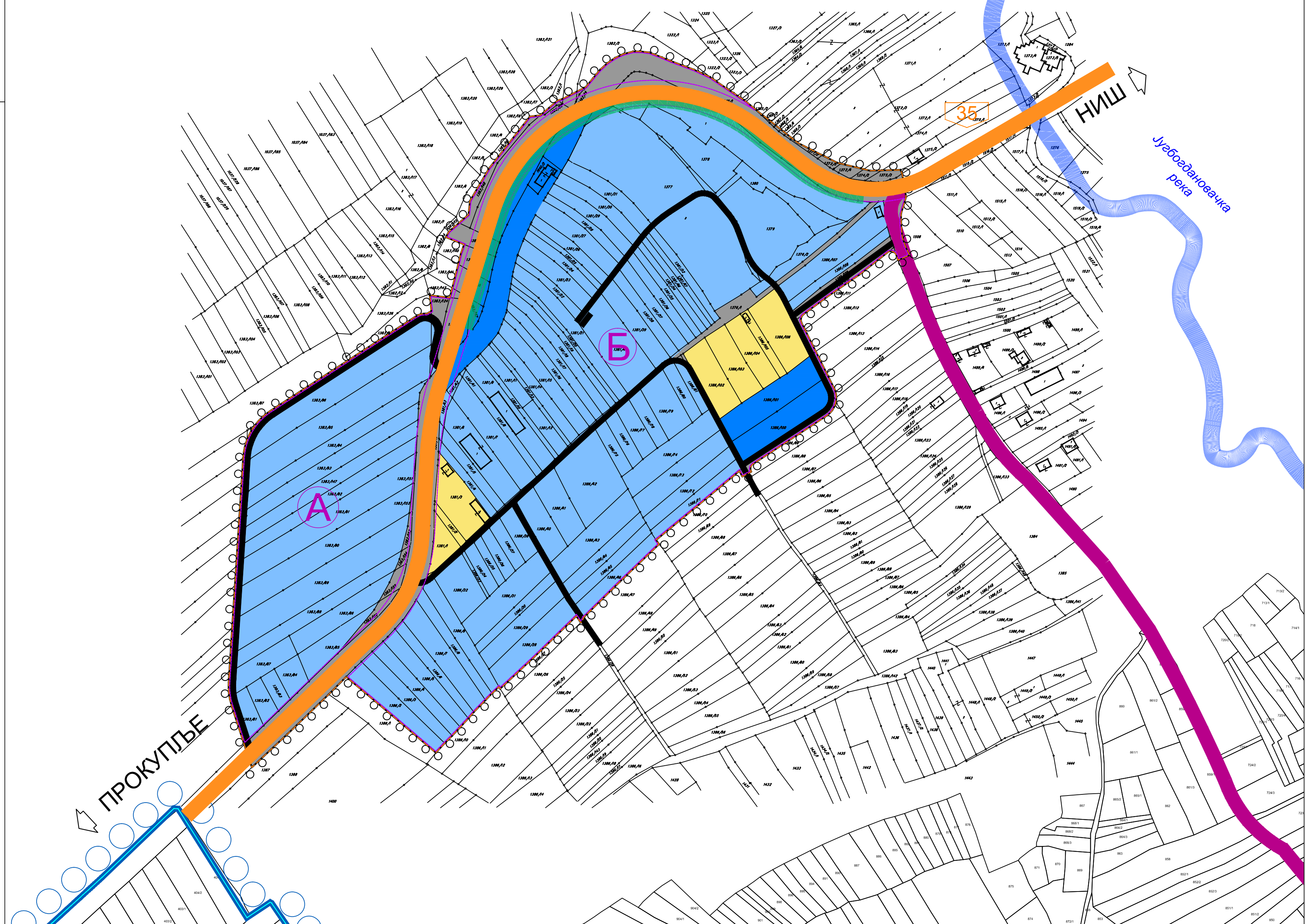


ЈУГ БОГДАНОВАЦ



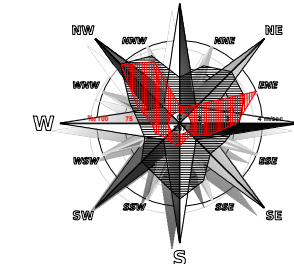
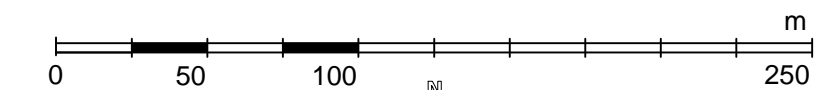
ОПШТИНА МЕРОШИНА



ПЛАН ДЕТАЉНЕ РЕГУЛАЦИЈЕ РАДНЕ ЗОНЕ "ЈУГБОГДАНОВАЦ"

-РАНИ ЈАВНИ УВИД-

Р 1:2 500



ЛЕГЕНДА

- ГРАНИЦА ПЛАНСКОГ ПОДРУЧЈА
- ○ ○ ГРАНИЦА ПОДРУЧЈА ПРОСТОРНОГ ПЛАНА
- ГРАНИЦА КАТАСТАРСКИХ ОПШТИНА
- - - ГРАНИЦА ГРАЂЕВИНСКОГ ПОДРУЧЈА
- - - ГРАНИЦА ПРОСТОРНИХ ЦЕЛИНА
- А Б ОЗНАКА ПРОСТОРНИХ ЦЕЛИНА

САОБРАЋАЈ

- 35 ДРЖАВНИ ПУТ II Б РЕДА бр.35
- ЗАШТИТНИ ПОЈАС ЗЕЛЕНИЛА УЗ ДРЖАВНИ ПУТ
- ПОСТОЈЕЋИ ОПШТИНСКИ И ПУТ
- ПРЕДЛОЖЕНЕ САОБРАЋАЈНИЦЕ И ПРИЛАЗИ

ГРАЂЕВИНСКО ПОДРУЧЈЕ

- ПРИВРЕДНЕ ДЕЛАТНОСТИ**
 - Пословно-трговински комплекс
 - Производне и комерцијалне делатности
- СТАНОВАЊЕ**
 - Становање у приградском подручју
- САОБРАЋАЈНЕ ПОВРШИНЕ**
 - Саобраћајнице и паркинзи



Шифра
16 - ПДР -19
2019. 2.0.
Датум Лист

ЕЛАБОРАТ ПЛАН ДЕТАЉНЕ РЕГУЛАЦИЈЕ РАДНЕ ЗОНЕ "ЈУГБОГДАНОВАЦ" РАНИ ЈАВНИ УВИД КАРТА ПРЕТЕЖНА ПЛАНИРАНА НАМЕНА ПОВРШИНА	Руководилац израде плана: Маријана Митић, дипл.инж.арх.
	Одговорни урбаниста: Славица Стефановић, дипл.инж.граф.
Размера: 1:2 500	Директор, Мр Мирозуб Станковић, дипл.инж.арх.